


2











TUMAČ PLANSKOG ZNAKOVLJA

[OB-1-1] Obuhvat prostornog plana





[OB-1-1-3001] Obuhvat prostornog plana

[IS-2-1] Elektronička komunikacijska mreža

 [IS-2-1-1001] Međunarodni i/ili međuzupanijski elektronički komunikacijski vod s povezanom opremom		[IS-2-1-2101] Građevina/uređaj u nepokretnoj elektroničkoj komunikacijskoj mreži područnog (regionalnog) značaja		[IS-2-1-2300] Zona elektroničke komunikacijske infrastrukture (zona smještaja odašiljača/stupa pokretne elektroničke komunikacijske mreže) - planirano
 [IS-2-1-2001] Elektronički komunikacijski vod područnog (regionalnog) značaja s povezanom opremom		[IS-2-1-2102] Građevina/uređaj u nepokretnoj elektroničkoj komunikacijskoj mreži područnog (regionalnog) značaja - planirano		[IS-2-1-3101] Građevina/uređaj u nepokretnoj elektroničkoj komunikacijskoj mreži

[IS-2-2] Sustav veza, odašiljača i radara

 [IS-2-2-1001] Radijski koridori i elektronički komunikacijski vodovi pružatelja usluga zemaljske radiodifuzije od državnog značaja		[IS-2-2-1101] (R) Građevina namijenjena zaštiti i kontroli radiofrekvencijskog spektra Republike Hrvatske
--	---	---

REPUBLIKA HRVATSKA
ZAGREBAČKA ŽUPANIJA, GRAD DUGO SELO

Naziv prostornog plana:

Prostorni plan uređenja Grada Dugog Sela

Naziv kartografskog prikaza prostornog plana:

2.2. Komunikacijski sustav

Mjerilo prikaza:

1:25000

Vrsta postupka:

Postupak izrade i donošenja izmjene i dopune prostornog plana

Faza izrade plana:

Prijedlog prostornog plana za javnu raspravu

Oznaka revizije plana:

Odluka o izradi prostornog plana:

Odluka o izradi izmjene i dopune Prostornog plana uređenja Grada Dugog Sela (Službeni glasnik Grada Dugog Sela broj 8/24)

Javna rasprava:

Javna rasprava provodi se od 02.07.2026. do zaključno s danom 16.07.2026.

Javni uvid:

od 02.07.2026. godine do 16.07.2026. godine, na lokaciji: Dugo Selo, Ulica Josipa Zorića 1, velika vijećnica, od 8:00 do 15:00

Javno izlaganje:

dana 14.07.2026. godine, na lokaciji: Dugo Selo, Ulica Josipa Zorića 1, velika vijećnica, u 15:30

Nositelj izrade prostornog plana:

Zagrebačka županija, Grad Dugo Selo
Upravni odjel za financije i komunalno gospodarstvo

Odgovorna osoba nositelja izrade:

POMOĆNIK PROČELNIKA
Marijo Vinko dipl.ing.arh.

Tijelo koje donosi prostorni plan:

Zagrebačka županija, Grad Dugo Selo
Gradsko vijeće

Predsjednik tijela koje donosi prostorni plan:

PREDSJEDNIK GRADSKOG VIJEĆA
Zdravko Šuker dipl.ing.

Stručni izrađivač prostornog plana:

ARHEO d.o.o.
Zagreb, Vinogradi, I odvojak 6
OIB: 02095263263

Odgovorna osoba stručnog izrađivača:

DIREKTOR
Mario Pezelj dipl.ing.arh.

Odgovorni voditelj izrade:

Mario Pezelj dipl.ing.arh.

Stručni tim:

Naziv prostornog plana:

Prostorni plan uređenja Grada Dugog Sela

Naziv kartografskog prikaza prostornog plana:

2.2. Komunikacijski sustav

Mjerilo prikaza:

1:25000

Vrsta postupka:

Postupak izrade i donošenja izmjene i dopune prostornog plana

Faza izrade plana:

Prijedlog prostornog plana za javnu raspravu

Oznaka revizije plana:

Prostor za digitalni potpis

Odgovorna osoba nositelja izrade:

POMOĆNIK PROČELNIKA

Marijo Vinko dipl.ing.arh.

Odgovorna osoba stručnog izrađivača:

DIREKTOR

Mario Pezelj dipl.ing.arh.

Odgovorni voditelj izrade:

Mario Pezelj dipl.ing.arh.